





Odp. řešitel:	RNDr. S. Šeda	Řešitel:	Ing. V. Smějová	 17. listopadu 1020 562 01 Ústí nad Orlicí	
Kraj:	Pardubický	CAD:	MicroStation		
pMěÚ:	Žamberk	OU:	Bystřec	Formát:	2 /A4
Objednatel:	VAK Jablonné nad Orlicí, Slezská 350, 561 64 Jablonné n. Orl.			Datum:	11 /10
Akce:	Bystřec – OP Projekt ochranných pásem vodních zdrojů k.ú. Bystřec			Stupeň:	posudek
				Měřítko:	1: 10000
				Číslo. zak.:	1020 17
Obsah:	Topografická mapa se zákresem OP			Číslo:	4

-  Hranice současných ochranných pásem I. stupně
-  Hranice současného ochranného pásma II. stupně u sběrné studny SbS
-  Hranice navrhovaného ochranného pásma II. stupně u studen S-1, S-2 a zářezu